










- LLEGGENDA:**
-  Límit municipal
 -  Batimetria marina
 -  Corbes de nivell
 -  Xarxa viària principal
 -  Xarxa ferroviària
 -  Nuclis urbans i població aïllada
 -  Xarxa Natura 2000 (LIC i ZEPA)
 -  Zona de Reserva de Fanerògames marines
 -  Zones humides catalogades

