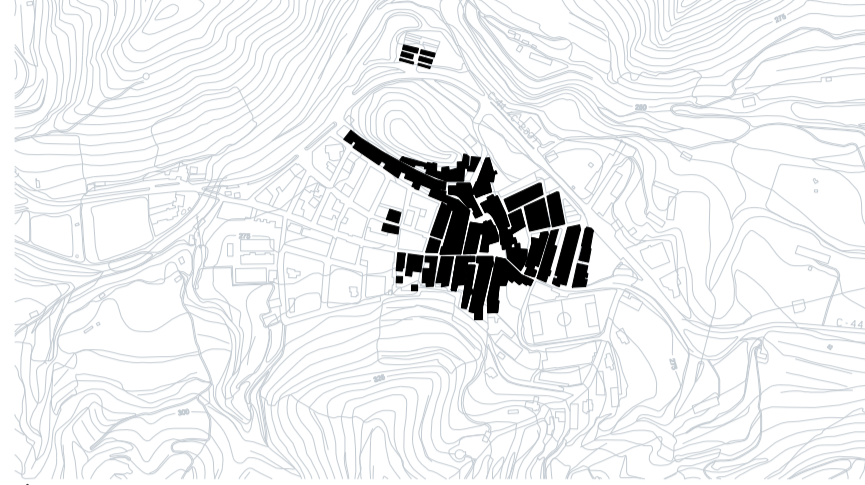




↑ Asentament medieval



↑ Urbanització fins als anys 50

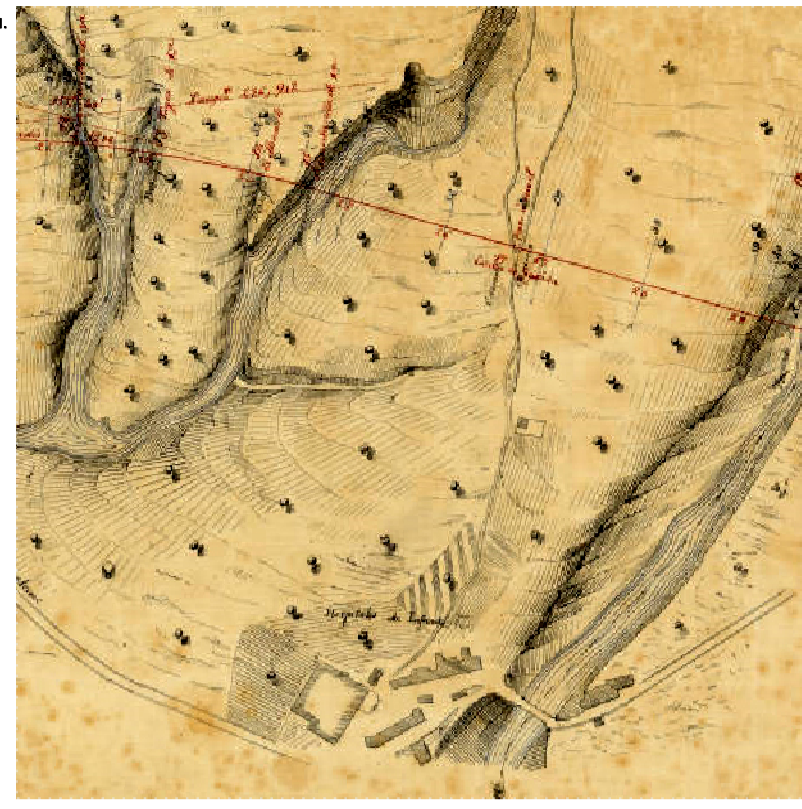
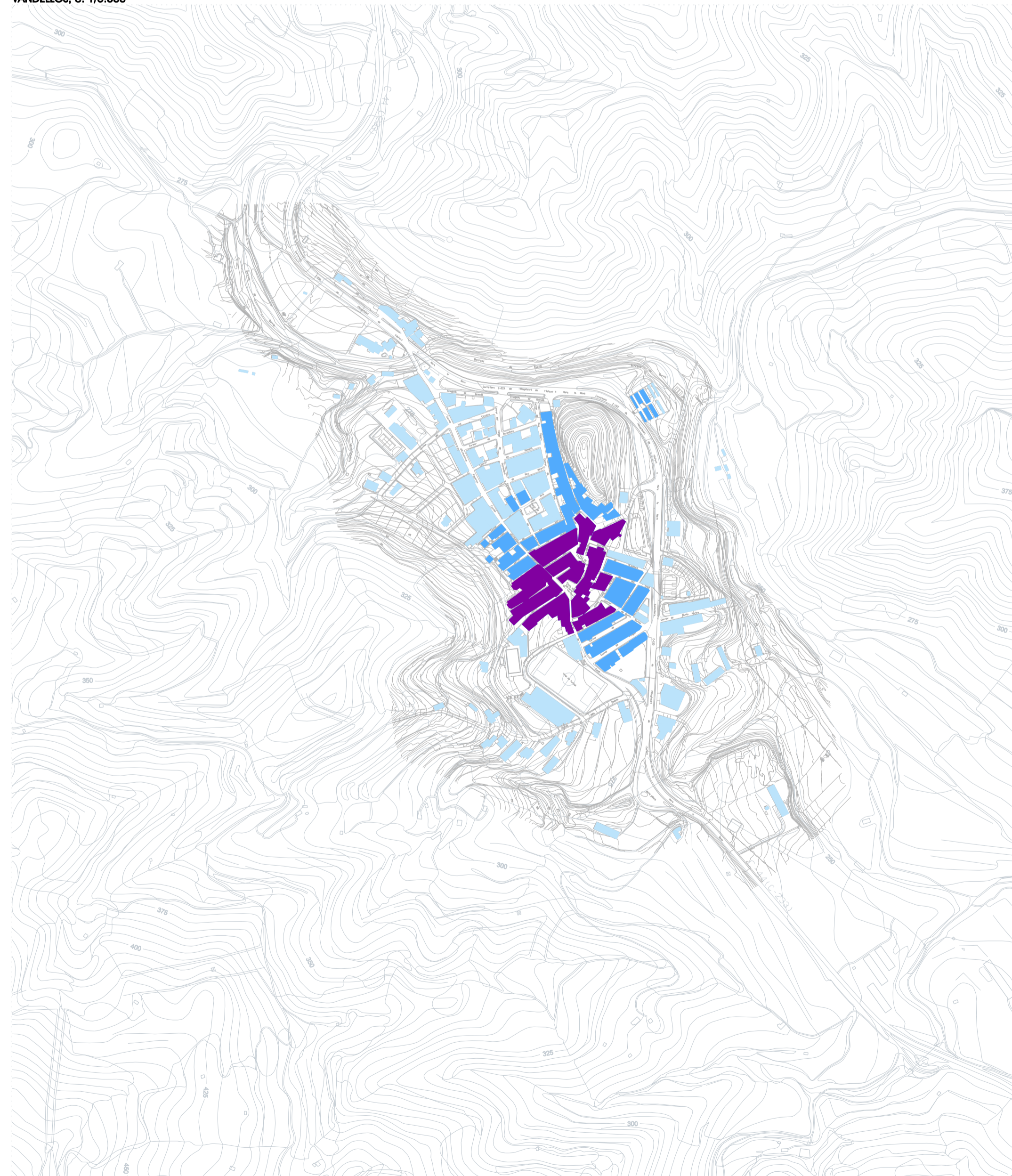


↑ El Vandellòs actual



↑ Font documental per a la realització del plànol d'etapes de Vandellòs: 1. Detall del VI Arxivat de 1959 / 2. Vist actual

VANDELLÒS, e: 1/5.000



← Font documental per a la realització del plànol d'etapes de l'Hospitalet de l'Infant:
1. Projecte de terrençat entre l'Hospitalet i Tarragona, 1890 (ICC)
2. Zonat del VI Arxivat de 1959 (servi tècnic de Geologia UR)
3. Vist actual



↑ Asentament medieval

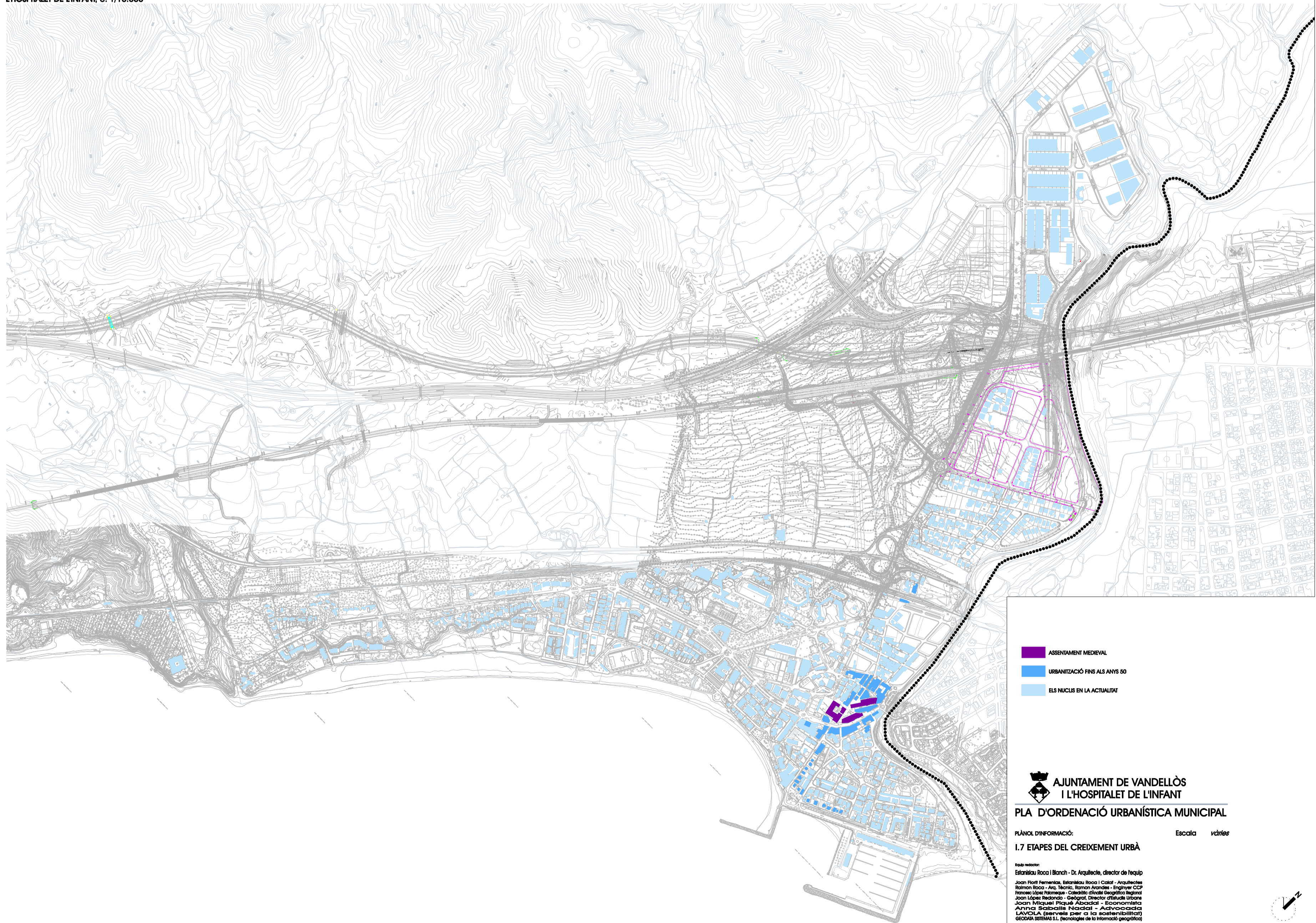


↑ Urbanització fins als anys 50



↑ L'Hospitalet actual

L'HOSPITALET DE L'INFANT, e: 1/10.000



- ASSENTAMENT MEDIEVAL
- URBANITZACIÓ FINS ALS ANYS 50
- EL NUCLEU EN LA ACTUALITAT

**AJUNTAMENT DE VANDELLÒS
I L'HOSPITALET DE L'INFANT**
PLA D'ORDENACIÓ URBANÍSTICA MUNICIPAL

PLÀNOL D'INFORMACIÓ: Escala: mètric

I.7 ETAPES DEL CREIXEMENT URBÀ

Res redactat:
Eduard Roca i Borch - D. Arquitectura, director de l'equip
Joan Fiol Ferreres, Bàrbara Roca i Casp - Arquitectura
Borja Roca - Ar. Tècnic, Ramon Aranda - Enginyer CCF
Ramon Albert Ferrer - Geòleg, Director d'Obres Urbanes
Joan López Rodríguez - Geòleg, Director d'Obres Urbanes
Joan Miquel Planas - Arquitecte - Econòmic i Urbanista
Arquitecte Bàrbara Roca - Arquitecta
LLOUÇA, JERONIM - Eng. d. Informàtica i Sistemes
GEOCOM SISTEMES S.L. (tecnologia de la informació geogràfica)